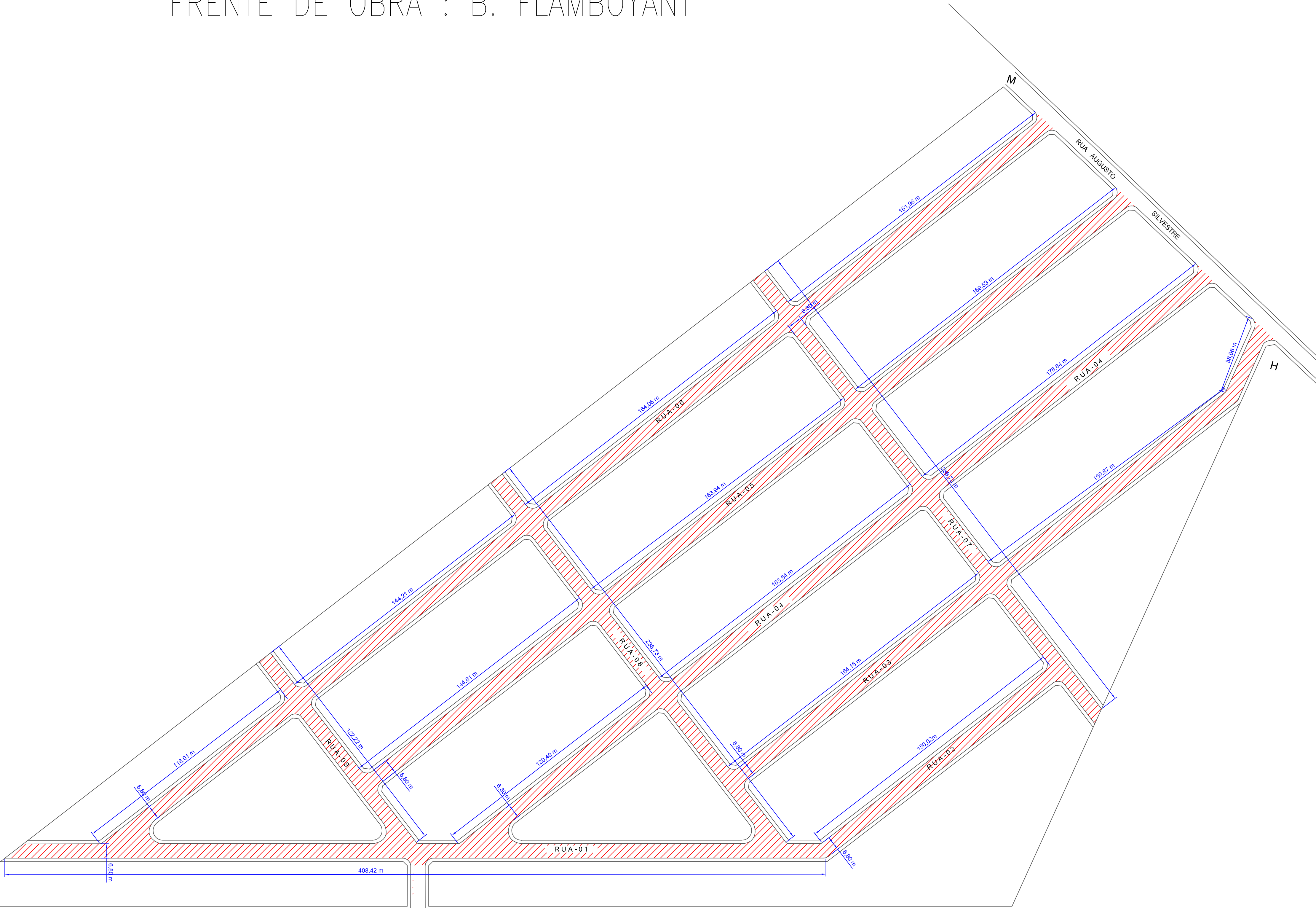


FRENTE DE OBRA : B. FLAMBOYANT



ESTADO DE GOIÁS

PREFEITURA MUNICIPAL DE CATALÃO

SECRETARIA MUNICIPAL DE OBRAS

APROVADO

PROTOCOLO nº

2024011590

CATALÃO

25

/

03

/

2024

CATALÃO

GOIÁS

LEONARDO MARTINS DE CASTRO TEIXEIRA

SECRETÁRIO MUNICIPAL DE OBRAS

FRENTE DE OBRA : BAIRRO FLAMBOYANT

LEGENDA	
<div></div>	ÁREA DE RECAPEAMENTO ASFÁLTICO
<div></div>	LIMITE MEIO-FIO

LOTE	2	TRECHO		COMPRIMENTO (m)	LARGURA (m)	ÁREA RAIOS / ESQUINAS	ÁREA (m2)
	FLAMBOYANT						
BAIRRO	LOGRADOURO	INÍCIO	FIM				
FLAMBOYANT	RUA UM	ESQ. RUA SEIS + 38m	ESQ. RUA OITO	408,42	6,80	8,00	2785,24
FLAMBOYANT	RUA DOIS	ESQ. RUA OITO	ESQ. RUA SETE	150,02	6,80	4,00	1024,14
FLAMBOYANT	RUA TRÊS	ESQ. RUA OITO	ESQ. RUA AUGUSTO SILVESTRE	353,08	6,80	6,00	2406,94
FLAMBOYANT	RUA QUATRO	ESQ. RUA UM	ESQ. RUA AUGUSTO SILVESTRE	462,58	6,80	6,00	3151,54
FLAMBOYANT	RUA CINCO	ESQ. RUA NOVE	ESQ. RUA AUGUSTO SILVESTRE	478,68	6,80	8,00	3263,02
FLAMBOYANT	RUA SEIS	ESQ. RUA UM	ESQ. RUA AUGUSTO SILVESTRE	588,24	6,80	8,00	4008,03
FLAMBOYANT	RUA SETE	ESQ. RUA SEIS + 23m	ESQ. RUA 2 + 25m	288,72	6,80	8,00	1971,30
FLAMBOYANT	RUA OITO	ESQ. RUA SEIS + 23m	ESQ. RUA UM	238,73	6,80	6,00	1629,36
FLAMBOYANT	RUA NOVE	ESQ. RUA SEIS + 23m	ESQ. RUA UM	122,22	6,80	6,00	837,10
					ÁREA (m²)		21076,67

OBS 1: Para cada raio de esquina foi considerado 2 m²

Esc 1:2000

PREFEITURA DE

CATALÃO

Cidade que sonha e faz.

PROJETO DE RECAPEAMENTO ASFALTICO

ENDEREÇO DA OBRA:

BAIRRO FLAMBOYANT

PROPRIETÁRIO:

PREFEITURA MUNICIPAL DE CATALÃO

CNPJ: 01.505.643/0001-50

AUTOR DO PROJETO:

ENG. FREDERICO RODRIGUES TONACO

CREA: 1019573300/D-GO

TÉCNICO RESPONSÁVEL:

ENG. LUIS SEVERO BRAGA GOMIDES

CREA Nº: 4969/D-GO

DESCRIÇÃO:

* PLANTA BAIXA

* SEÇÃO TRANSVERSAL

* PLANTA DE LOCAÇÃO

* QUADRO DE ÁREAS

Áreas:

* ÁREA TOTAL DA VIA: 21.076,67m²

* PERÍMETRO TOTAL: 3.090,69 M

* ÁREA SARJETA: 1.177,08 M²

* ÁREA RECAP.: 19.899,59 M²

* LOTE N° 02

FOLHA 02 /04

ESCALA:

INDICADA

DATA:

22/08/2023

DESENHO:

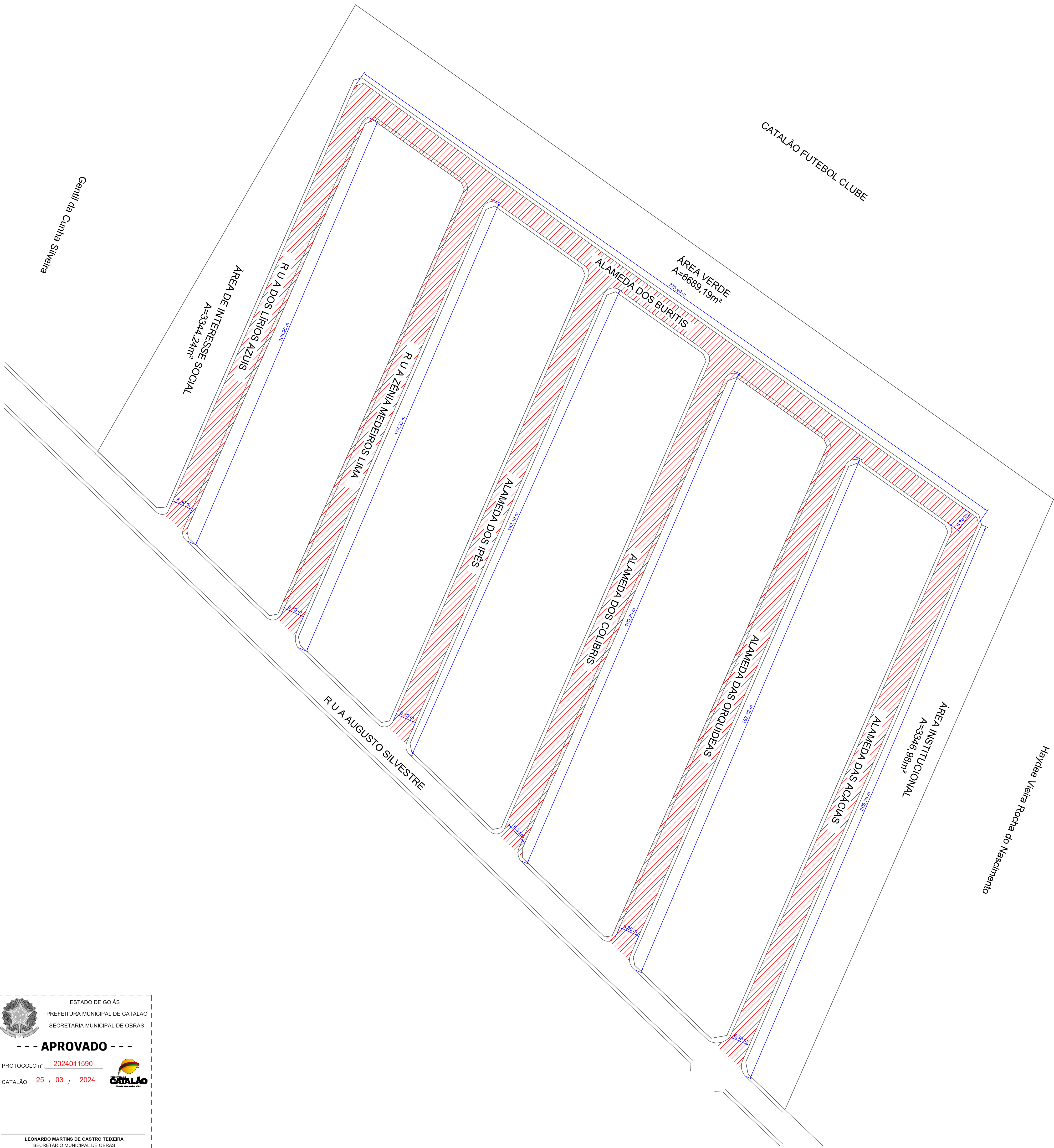
FREDERICO

REVISÃO:

23/08/2023

PAVIMENTO ASFÁLTICO

FRENTE DE OBRA : B. LIZ



ESTADO DE GOIÁS
PREFEITURA MUNICIPAL DE CATALÃO
SECRETARIA MUNICIPAL DE OBRAS

--- APROVADO ---

PROTOCOLO Nº. 2024011590
CATALÃO 25 / 03 / 2024

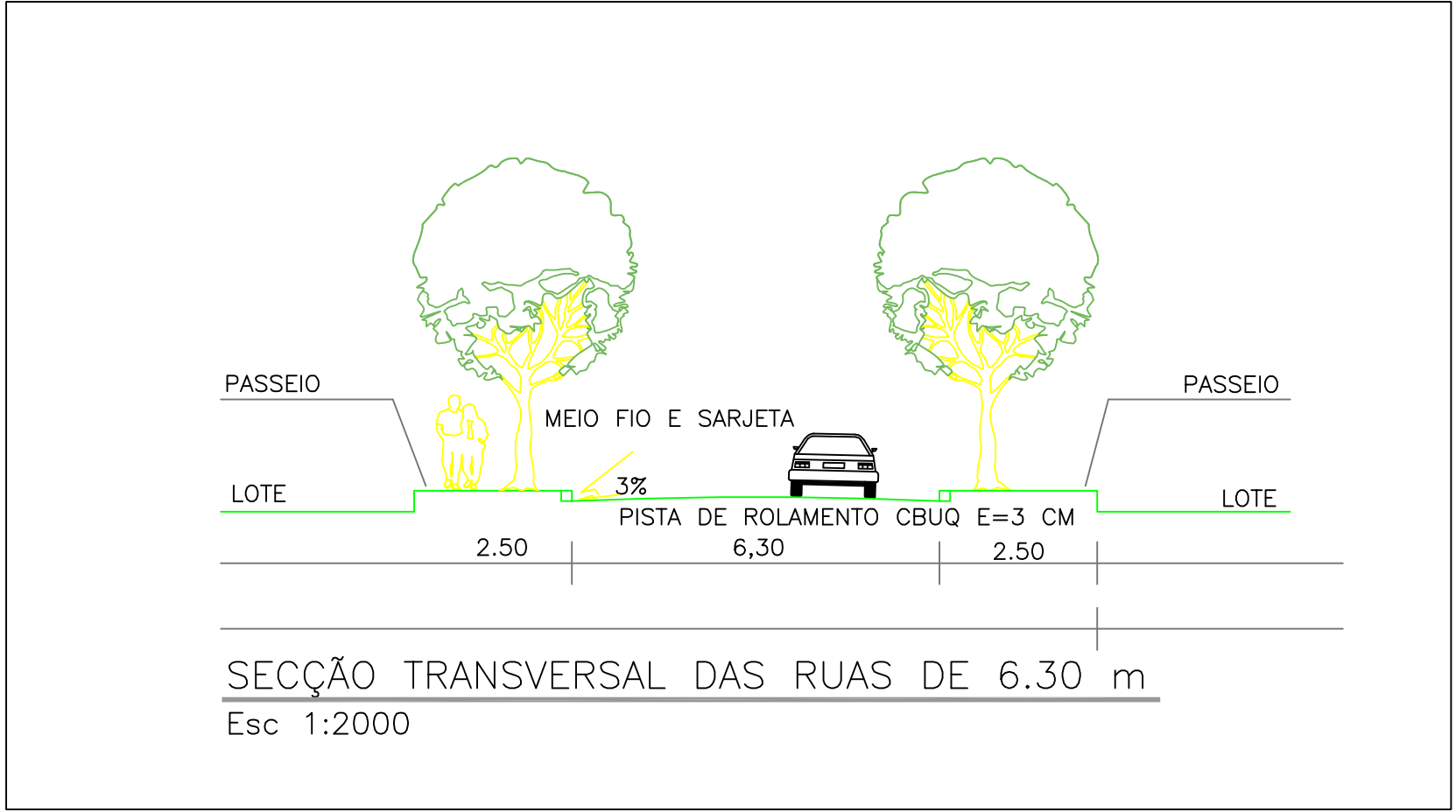
LEONARDO MARTINS DE CASTRO TEIXEIRA
SECRETÁRIO MUNICIPAL DE OBRAS

FRENTE DE OBRA : BAIRRO LIZ

LEGENDA	
	ÁREA DE RECAPEAMENTO ASFÁLTICO
	LIMITE MEIO-FIO

LOTE	2	TRECHO		COMPRIMENTO (m)	LARGURA (m)	ÁREA RAIOS / ESQUINAS	ÁREA (m2)
FRENTE DE OBRA	LIZ						
BAIRRO	LOGRADOURO	INÍCIO	FIM				
LIZ	RUA ALAMEDA DAS ACÁCIAS	ESQ. RUA AUGUSTO SILVESTRE	ESQ. RUA ALAMEDA DOS BURITIS	205,56	6,30	4,00	1299,03
LIZ	RUA ALAMEDA DAS ORQUÍDEAS	ESQ. RUA AUGUSTO SILVESTRE	ESQ. RUA ALAMEDA DOS BURITIS	197,32	6,30	4,00	1247,12
LIZ	RUA ALAMEDA DOS COLIBRIS	ESQ. RUA AUGUSTO SILVESTRE	ESQ. RUA ALAMEDA DOS BURITIS	190,20	6,30	4,00	1202,26
LIZ	RUA ALAMEDA DOS IPÊS	ESQ. RUA AUGUSTO SILVESTRE	ESQ. RUA ALAMEDA DOS BURITIS	182,10	6,30	4,00	1151,23
LIZ	RUA ZÊNIA M. LIMA	ESQ. RUA AUGUSTO SILVESTRE	ESQ. RUA ALAMEDA DOS BURITIS		6,30	4,00	1108,72
LIZ	RUA DOS LÍRIOS AZUIS	ESQ. RUA AUGUSTO SILVESTRE	ESQ. RUA ALAMEDA DOS BURITIS	166,90	6,30	4,00	1055,47
LIZ	RUA ALAMEDA DOS BURITIS	ESQ. RUA AUGUSTO SILVESTRE	ESQ. RUA ALAMEDA DOS BURITIS	275,40	6,30	0,00	1735,02
					ÁREA (m²)		8798,84

OBS 1: Para cada raio de esquina foi considerado 2 m²



Esc 1:2000

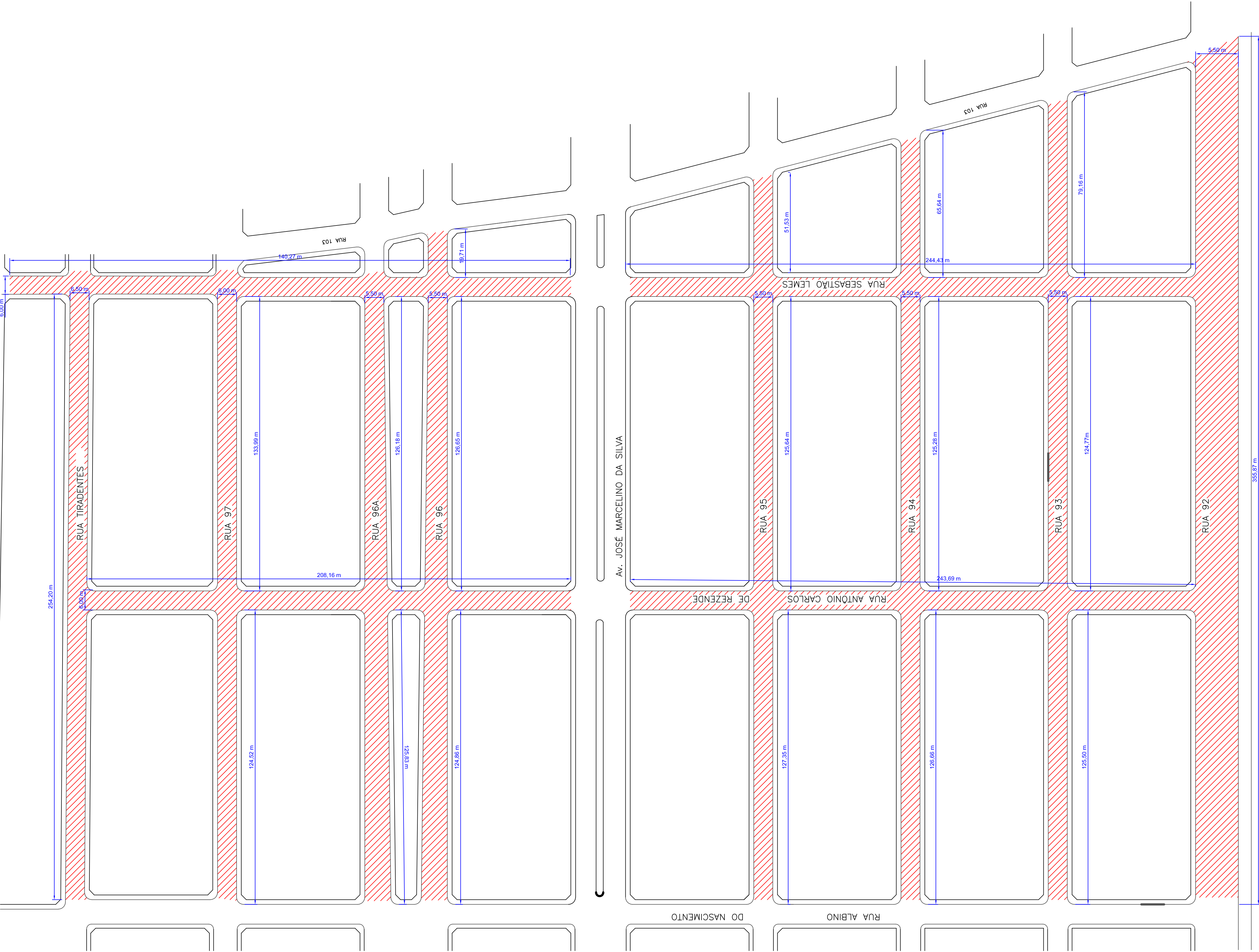
PREFEITURA DE
CATALÃO
Cidade que sonha e faz.

PROJETO DE RECAPEAMENTO ASFALTICO

PAVIMENTO ASFÁLTICO

ENDEREÇO DA OBRA: BAIRRO LIZ			
PROPRIETÁRIO:			
PREFEITURA MUNICIPAL DE CATALÃO		CNPJ: 01.505.643/0001-50	
AUTOR DO PROJETO:			
ENG. FREDERICO RODRIGUES TONACO		CREA: 1019573300/D-GO	
TÉCNICO RESPONSÁVEL:			
ENG. LUIS SEVERO BRAGA GOMIDES		CREA N°: 4969/D-GO	
DESCRIÇÃO: * PLANTA BAIXA * SEÇÃO TRANSVERSAL * PLANTA DE LOCAÇÃO * QUADRO DE ÁREAS		Áreas: * ÁREA TOTAL DA VIA : 8.798,84m² * PERÍMETRO TOTAL: 1.217,48 M * ÁREA SARJETA 519,21 M² * ÁREA RECAP. 8.279,63 M²	
		* LOTE N° 02 FOLHA 01 /04	
ESCALA: INDICADA	DATA: 22/08/2023	DESENHO: FREDERICO	REVISÃO: 23/08/2023

FRENTE DE OBRA : B. BELA VISTA



ESTADO DE GOIÁS

PREFEITURA MUNICIPAL DE CATALÃO

SECRETARIA MUNICIPAL DE OBRAS

--- APROVADO ---

PROTOCOLO n.º 2024011590

CATALÃO, 25 / 03 / 2024

LEONARDO MARTINS DE CASTRO TEIXEIRA

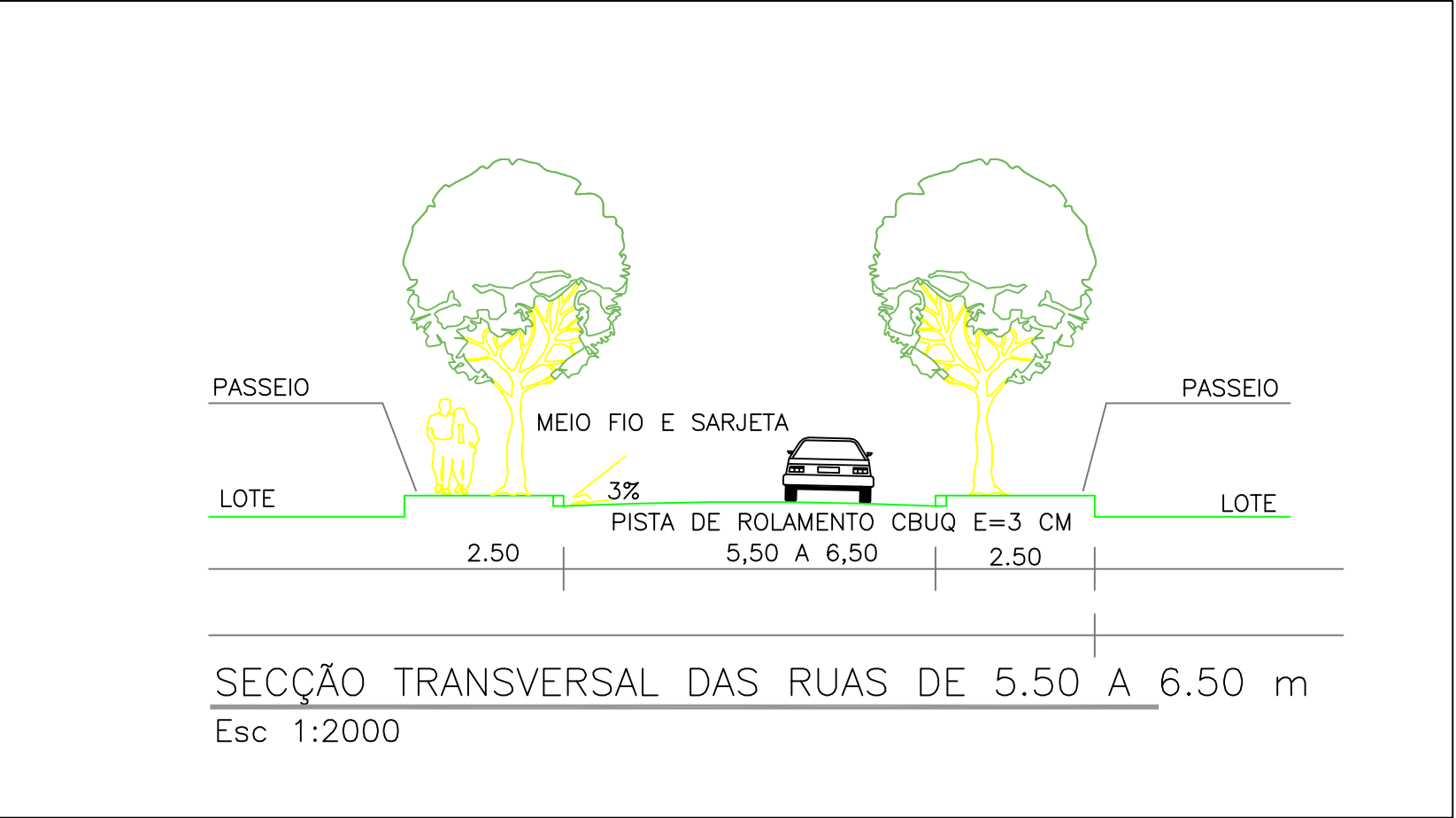
SECRETÁRIO MUNICIPAL DE OBRAS

FRENTE DE OBRA : BAIRRO BELA VISTA

LEGENDA	
	ÁREA DE RECAPEAMENTO ASFÁLTICO
	LIMITE MEIO-FIO

LOTE	FRENTE DE OBRA	2		TRECHO		COMPRIMENTO (m)	LARGURA (m)	ÁREA RAIOS / ESQUINAS	ÁREA (m2)
		BAIRRO	LOGRADOURO	INÍCIO	FIM				
BELA VISTA	RUA SEBASTIÃO LEMES			ESQ. RUA CENTO E TRÊS	ESQ. RUA NOVENTA E DOIS	384,70	6,00	4,00	2312,20
BELA VISTA	RUA ANTÔNIO C. RESENDE			ESQ. RUA JOÃO EMÍLIO PEREIRA	ESQ. RUA NOVENTA E DOIS	444,85	6,00	4,00	2673,10
BELA VISTA	RUA TIRADENTES			ESQ. RUA ALBINO NASCIMENTO	ESQ. RUA CENTO E TRÊS	254,20	6,50	4,00	1656,30
BELA VISTA	RUA NOVENTA E SETE			ESQ. RUA CENTO E TRÊS	ESQ. RUA ALBINO NASCIMENTO	258,51	6,00	4,00	1555,06
BELA VISTA	RUA NOVENTA E SEIS A			ESQ. RUA CENTO E TRÊS	ESQ. RUA ALBINO NASCIMENTO	252,01	5,50	4,00	1390,06
BELA VISTA	RUA NOVENTA E SEIS			ESQ. RUA CENTO E TRÊS	ESQ. RUA ALBINO NASCIMENTO	271,22	5,50	4,00	1495,71
BELA VISTA	RUA NOVENTA E CINCO			ESQ. RUA CENTO E TRÊS	ESQ. RUA ALBINO NASCIMENTO	304,52	5,50	4,00	1678,86
BELA VISTA	RUA NOVENTA E QUATRO			ESQ. RUA CENTO E TRÊS	ESQ. RUA ALBINO NASCIMENTO	317,68	5,50	4,00	1751,24
BELA VISTA	RUA NOVENTA E TRÊS			ESQ. RUA CENTO E TRÊS	ESQ. RUA ALBINO NASCIMENTO	329,43	5,50	4,00	1815,87
BELA VISTA	RUA NOVENTA E DOIS			ESQ. RUA CENTO E TRÊS	ESQ. RUA ALBINO NASCIMENTO	355,87	5,50	4,00	1961,29
							ÁREA (m²)		18289,68

OBS 1: Para cada raio de esquina foi considerado 2 m²



Esc 1:2000

PREFEITURA DE

CATALÃO

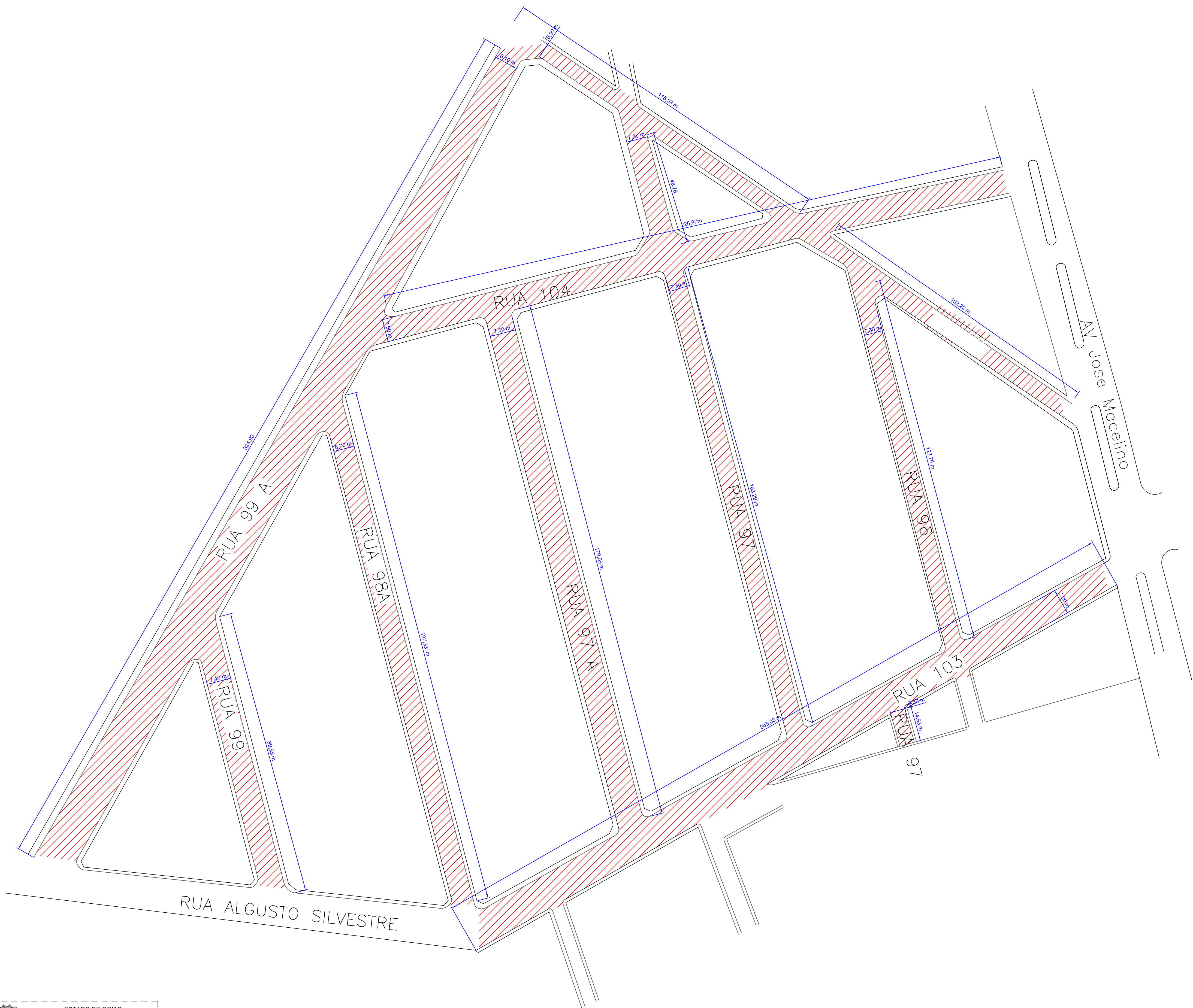
Cidade que sonha e faz.

PROJETO DE RECAPEAMENTO ASFALTICO

PAVIMENTO ASFÁLTICO

ENDEREÇO DA OBRA.				BAIRRO BELA VISTA	
PROPRIETÁRIO.					
PREFEITURA MUNICIPAL DE CATALÃO				CNPJ: 01.505.643/0001-50	
AUTOR DO PROJETO.					
ENG. FREDERICO RODRIGUES TONACO				CREA: 1019573300/D-GO	
TÉCNICO RESPONSÁVEL.					
ENG. LUIS SEVERO BRAGA GOMIDES				CREA N°: 4969/D-GO	
DESCRIÇÃO. * PLANTA BAIXA * SEÇÃO TRANSVERSAL * PLANTA DE LOCAÇÃO * QUADRO DE ÁREAS			Áreas: * ÁREA TOTAL DA VIA 18.289,68m² * PERÍMETRO TOTAL: 3.172,99 M * ÁREA SARJETA: 1.144,61 M² * ÁREA RECAP. : 17.145,07 M²		
			* LOTE N° 02 FOLHA 04 /04		
ESCALA: INDICADA		DATA: 22/08/2023		DESENHO. FREDERICO	
				REVISÃO. 23/08/2023	

FRENTE DE OBRA : B. ELDORADO



ESTADO DE GOIÁS

PREFEITURA MUNICIPAL DE CATALÃO

SECRETARIA MUNICIPAL DE OBRAS

APROVADO

PROTOCOLO Nº: 2024011590

CATALÃO, 25 / 03 / 2024

LEONARDO MARTINS DE CASTRO TEIXEIRA

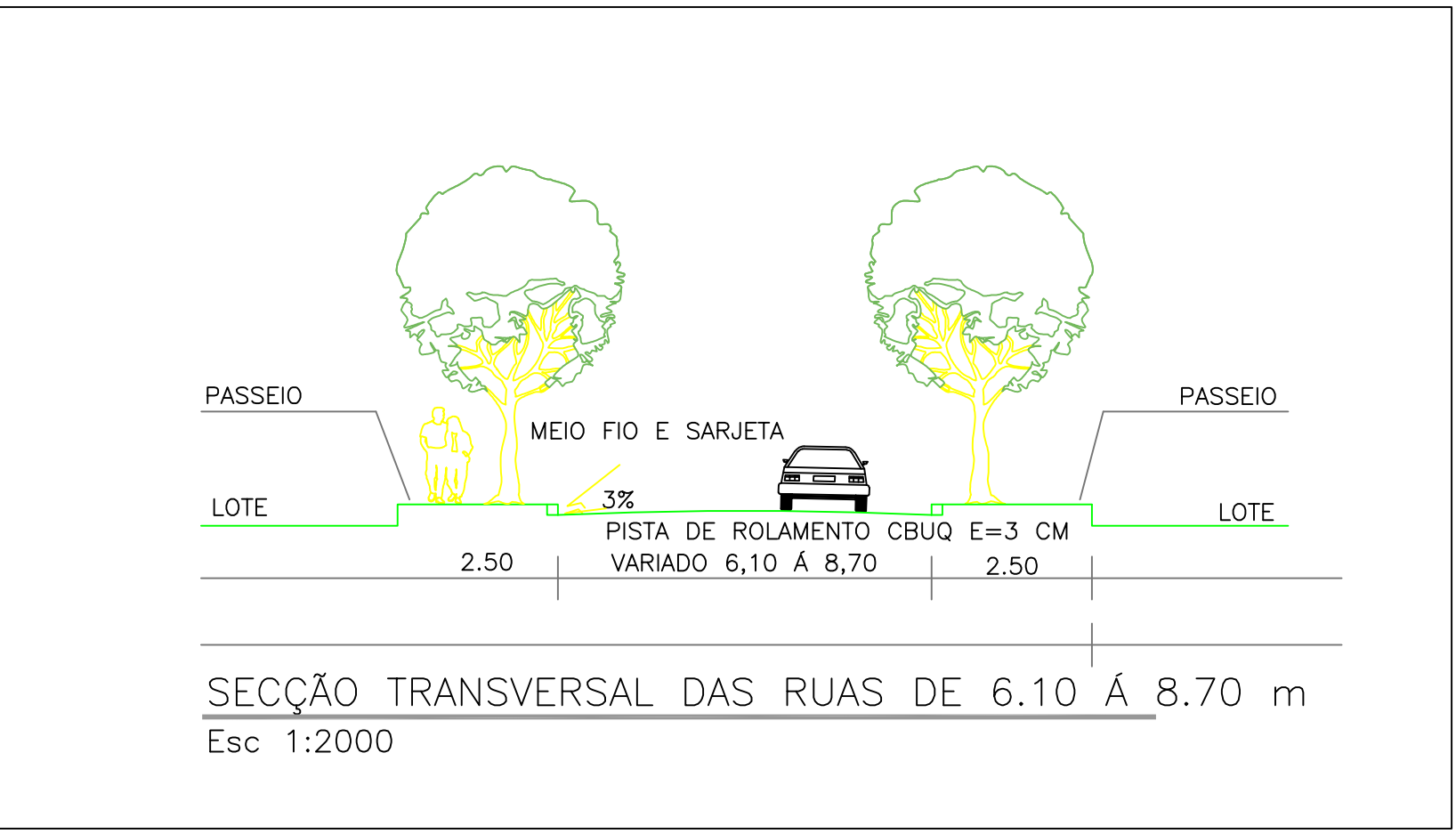
SECRETÁRIO MUNICIPAL DE OBRAS

FRENTE DE OBRA : BAIRRO ELDORADO

LEGENDA	
	ÁREA DE RECAPEAMENTO ASFÁLTICO
	LIMITE MEIO-FIO

LOTE	2	TRECHO		COMPRIMENTO (m)	LARGURA (m)	ÁREA RAIOS / ESQUINAS	ÁREA (m2)
FRENTE DE OBRA	ELDORADO						
BAIRRO	LOGRADOURO	INÍCIO	FIM				
ELDORADO	RUA CENTO E TRÊS	ESQ. RUA NOVENTA E OITO	ESQ. AV. JOSÉ MARCELINO	245,03	7,00	4,00	1719,19
ELDORADO	RUA CENTO E QUATRO	ESQ. RUA NOVENTA E NOVE A	ESQ. AV. JOSÉ MARCELINO	225,97	7,50	4,00	1698,78
ELDORADO	RUA NOVENTA E NOVE A	ESQ. RUA AUGUSTO SILVESTRE	ESQ. RUA NOVENTA E OITO	324,90	6,10	4,00	1985,89
ELDORADO	RUA NOVENTA E OITO	ESQ. RUA NOVENTA E NOVE A	ESQ. AV. JOSÉ MARCELINO	218,20	6,90	4,00	1509,58
ELDORADO	RUA NOVENTA E NOVE	ESQ. RUA AUGUSTO SILVESTRE	ESQ. RUA NOVENTA E NOVE A	89,55	7,40	4,00	666,67
ELDORADO	RUA NOVENTA E OITO A	ESQ. RUA AUGUSTO SILVESTRE	ESQ. RUA NOVENTA E NOVE A	177,33	8,70	4,00	1546,77
ELDORADO	RUA NOVENTA E SETE A	ESQ. RUA CENTO E TRÊS	ESQ. RUA CENTO E QUATRO	179,09	7,30	4,00	1311,36
ELDORADO	RUA NOVENTA E SETE	ESQ. RUA CENTO E TRÊS	ESQ. RUA CENTO E QUATRO	225,00	7,30	4,00	1646,50
ELDORADO	RUA NOVENTA E SEIS	ESQ. RUA CENTO E TRÊS	ESQ. RUA NOVENTA E OITO	127,76	7,30	4,00	936,65
					ÁREA (m²)		13021,38

OBS 1: Para cada raio de esquina foi considerado 2 m²



Esc 1:2000

PREFEITURA DE

CATALÃO

Cidade que sonha e faz.

PROJETO DE RECAPEAMENTO ASFALTICO

PAVIMENTO ASFÁLTICO

ENDEREÇO DA OBRA:			
BAIRRO ELDORADO			
PROPRIETÁRIO:			
PREFEITURA MUNICIPAL DE CATALÃO		CNPJ: 01.505.643/0001-50	
AUTOR DO PROJETO:			
ENG. FREDERICO RODRIGUES TONACO		CREA: 1019573300/D-GO	
TÉCNICO RESPONSÁVEL:			
ENG. LUIS SEVERO BRAGA GOMIDES		CREA Nº: 4969/D-GO	
DESCRIÇÃO: * PLANTA BAIXA * SEÇÃO TRANSVERSAL * PLANTA DE LOCAÇÃO * QUADRO DE ÁREAS		Áreas: * ÁREA TOTAL DA VIA :13.021,38,m² * PERÍMETRO TOTAL: 1.812,83 M * ÁREA SARJETA 666,37 M² * ÁREA RECAP. 12.355,01 M²	
		* LOTE Nº 02 FOLHA 03 /04	
ESCALA: INDICADA	DATA: 22/08/2023	DESENHO: FREDERICO	REVISÃO: 23/08/2023